

# Nut en Noodzaak actuele geodata voor Havenbedrijf Amsterdam

Remco Barkhuis, Hfd Infra 24 mei 2023



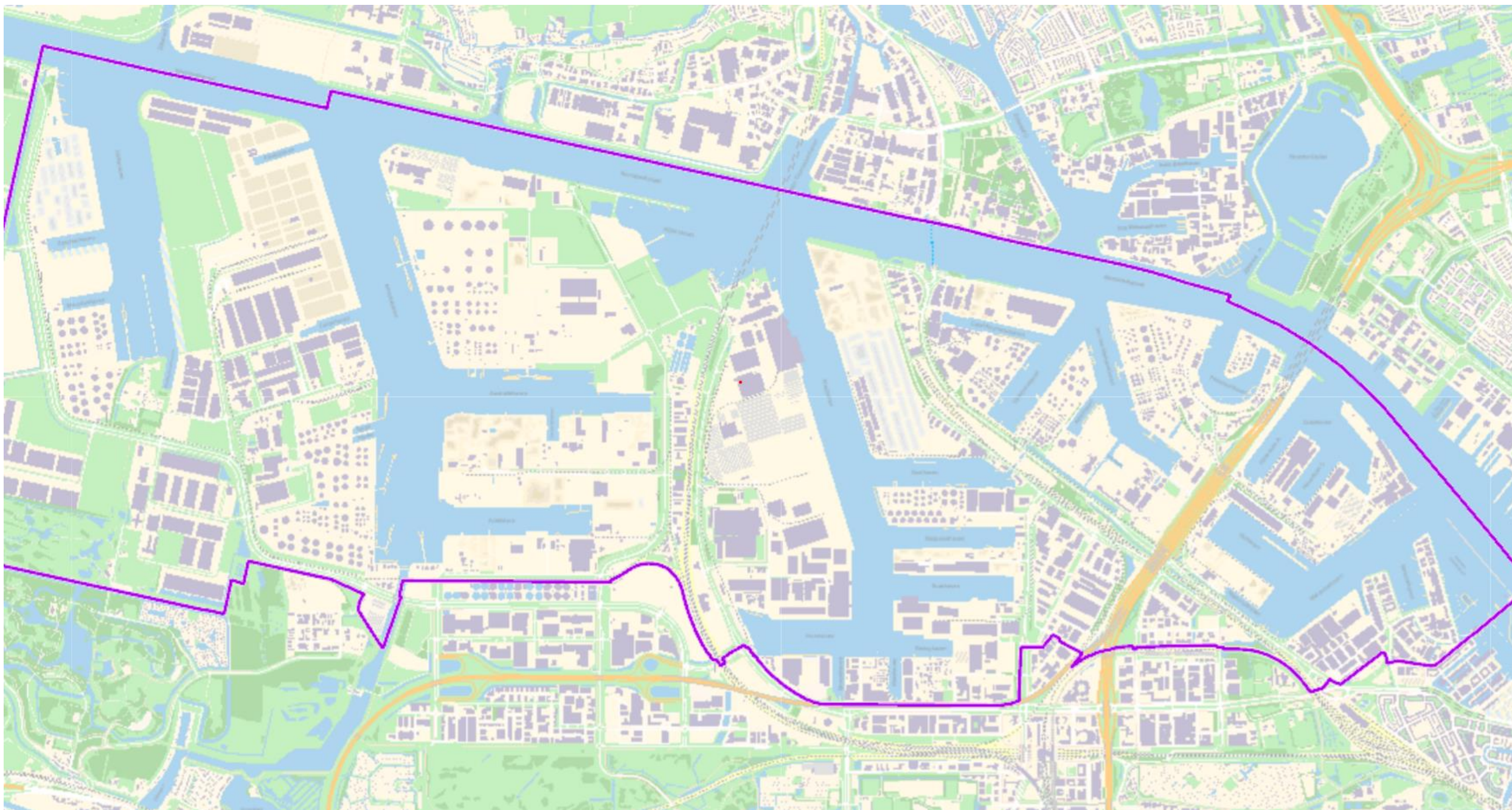


WELKOM

Van het Damrak naar  
Westpoort, havens  
'verschuiven' met de groei van  
stad en scheepvaart







**Voortdurend  
bouwen aan een  
beter bereikbare  
haven**



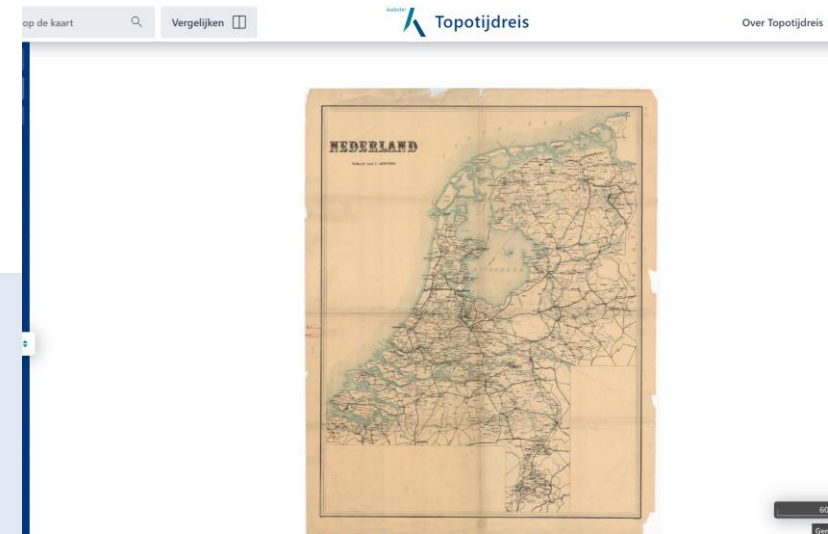
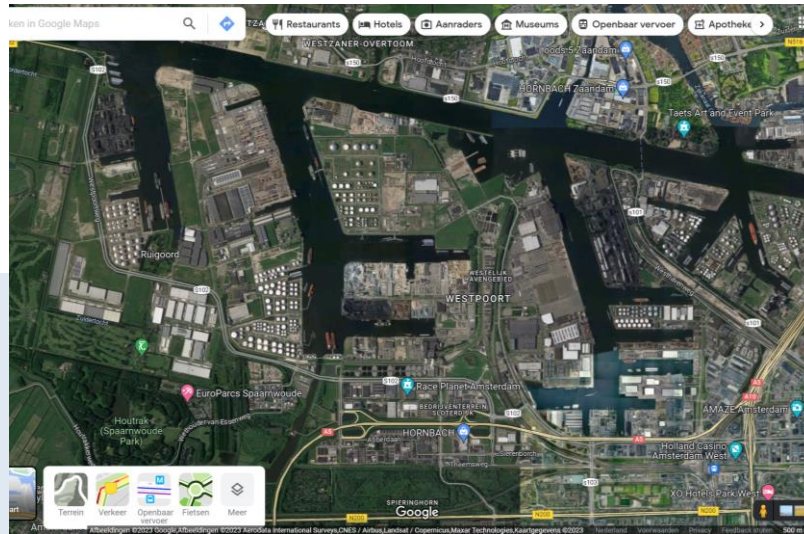
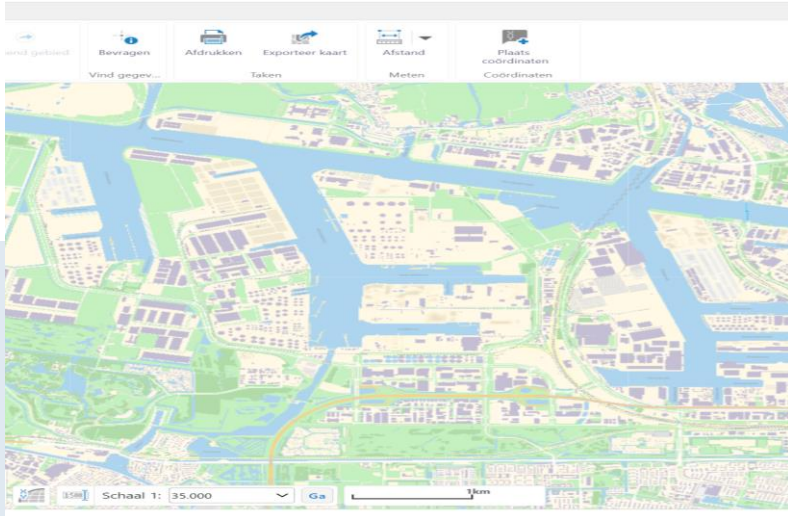
# Met flexibele havenoverslag



# Vestiging van bedrijven in de Energietransitie en circulariteit.



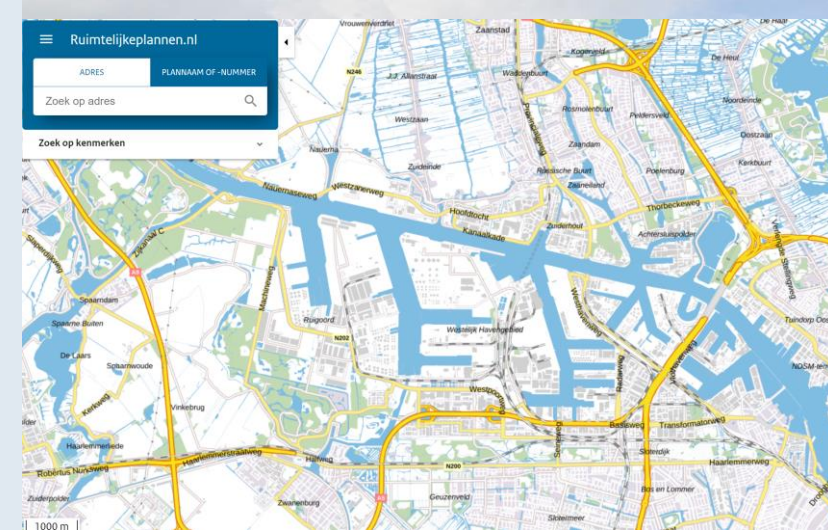
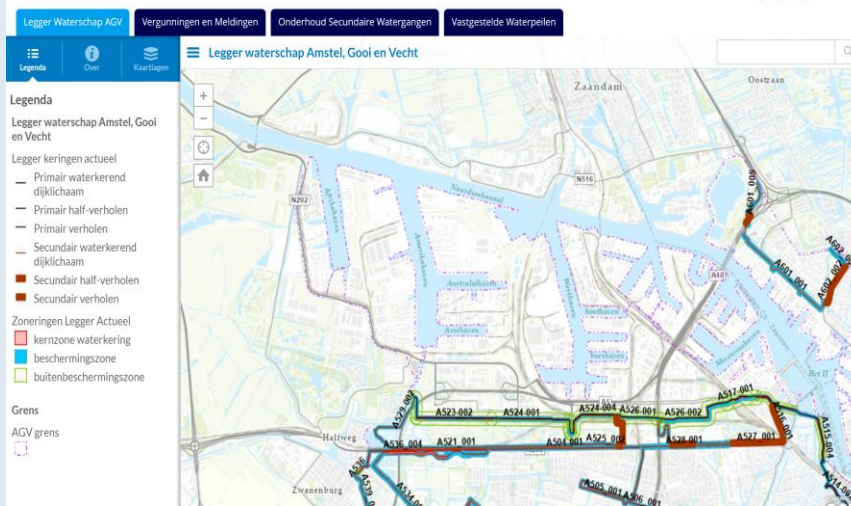




## AHN Viewer





## Kaartlagen behorend bij de regelgeving van het waterschap



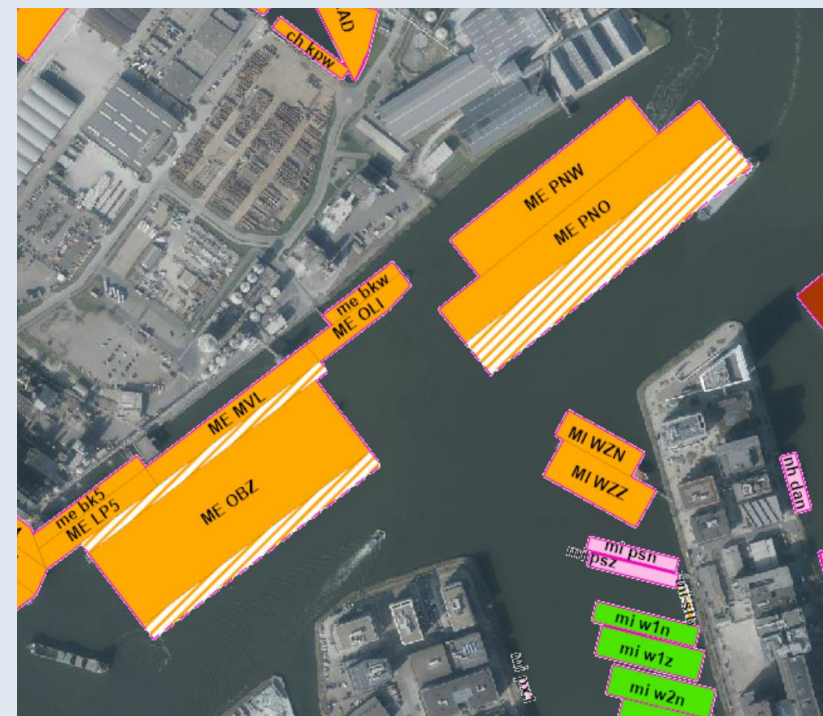

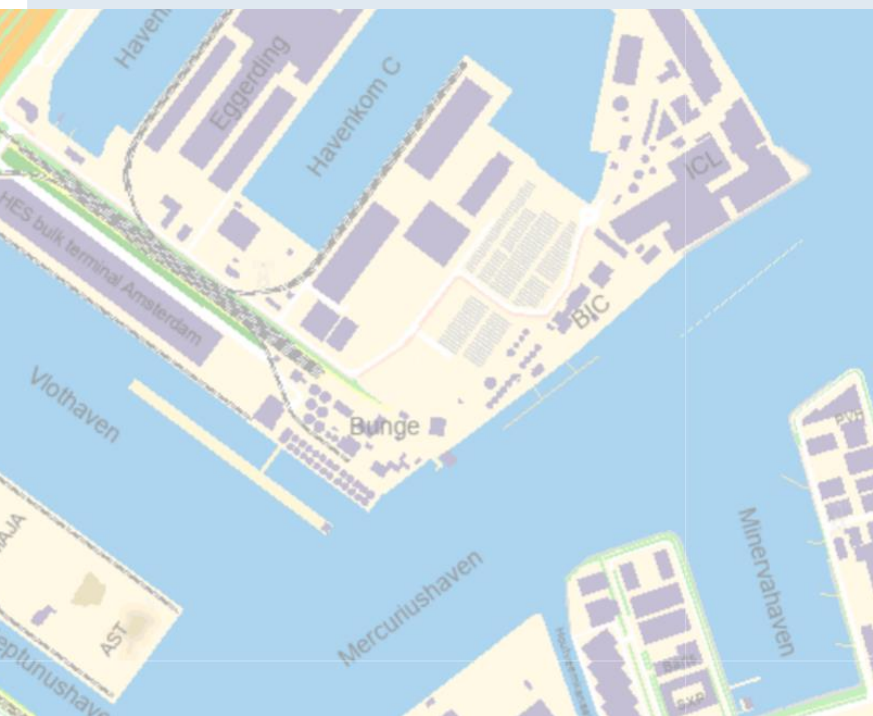
# Voorbeeld 1: Historische informatie ivm bodemverontreiniging




# Voorbeeld 2: Fietspad op terrein 3<sup>e</sup> partij



# Voorbeeld 3: Nautische ruimte voor de scheepvaart



# Voorbeeld 4: Planten van extra bomen



# Voorbeeld 5: Wat zie je als 'alles' aanstaat



# VRAGEN?





**Port of  
Amsterdam**